

MATERIAL PARA PROYECTAR EN AULA
CUADERNO PEDAGÓGICO
NEMESIO ANTÚNEZ, 100 AÑOS

UNIDAD 3:
VENTANAS ABIERTAS AL MUNDO
DE ANTÚNEZ

NIVEL: 2° MEDIO



**CHILE LO
HACEMOS
TODOS**

ANTÚNEZ
100 AÑOS

FNA Fundación
NEMESIO
ANTÚNEZ

OBRAS


- *Cama fútbol*
- *Carta de luto*
- *Chile exige democracia*
- *City Dwellers (1949)*
- *City Dwellers (1950)*
- *Dormimos en Manhattan I*
- *Estadio negro*
- *Grand Central*
- *Mural en el Museo de Cielo Abierto de Valparaíso*
- *La moneda ardiendo*
- *La cama revuelta*
- *Lluvia en el sur*
- *Mantel rojo y negro*
- *Pañuelos de la cueca*
- *Por elecciones libres y limpias*
- *Terremoto rojo*

TABLAS


- **Guerra Fría: golpes y dictaduras militares en Latinoamérica**
Clase 3 Historia, Geografía y Ciencias Sociales

MAPAS

- **Mapa político división de territorios 1975**
Clase 2 Historia, Geografía y Ciencias Sociales
- **Mapa político OTAN v/s Pacto de Varsovia**
Clase 2 Historia, Geografía y Ciencias Sociales



Cama fútbol (1976)




Carta de luto (1950)



Chile exige democracia (1988)



City dwellers (1949)




City dwellers (1950)



Dormimos en Manhattan I (1978)



Estadio negro (1975)



Grand Central (1964)



Mural 16 en el Museo de Cielo Abierto de Valparaíso: Volantines de todos los colores



La Moneda ardiendo (1974-1977)



La cama revuelta (1979)



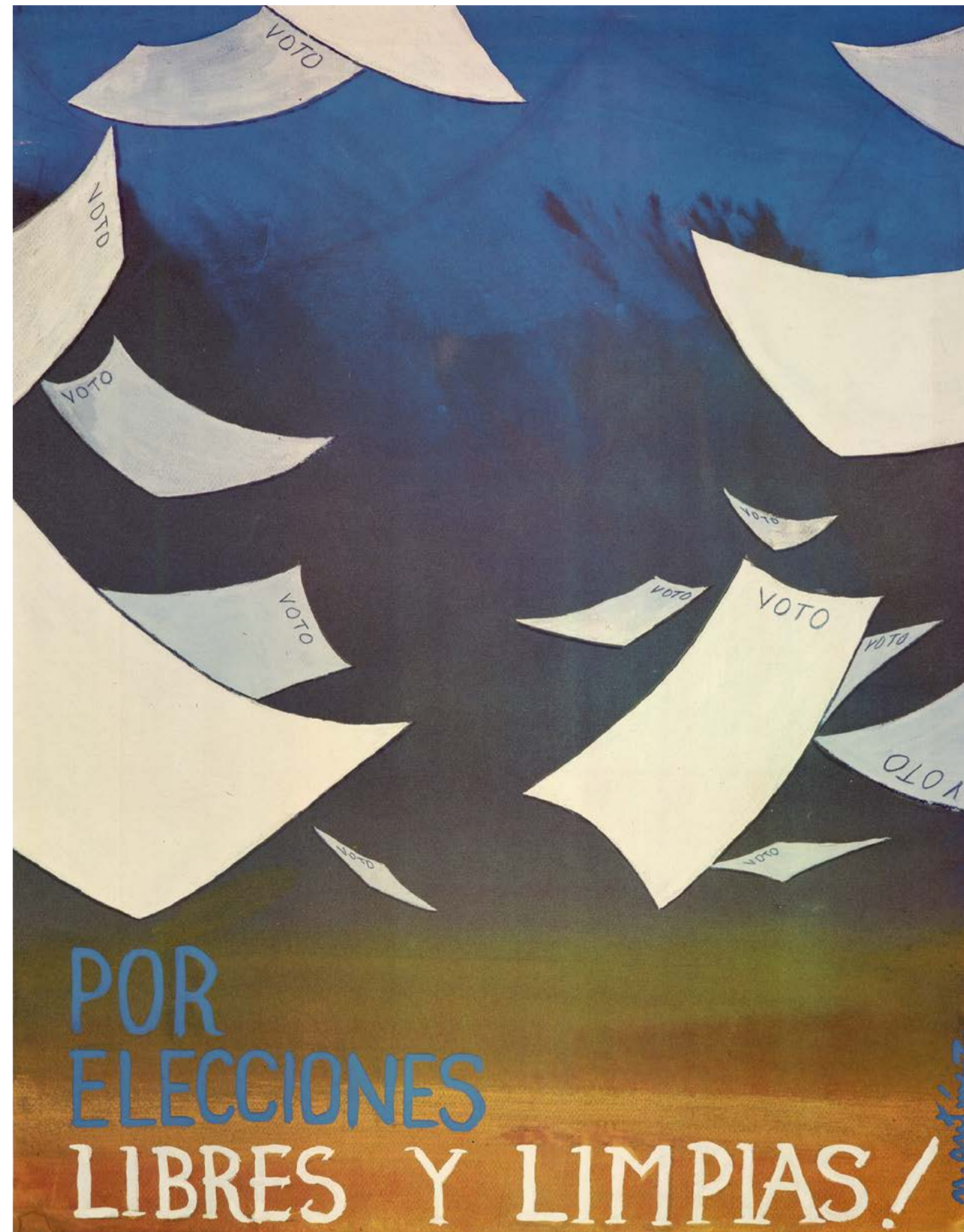
Lluvia en el sur (1956)



Mantel rojo y negro (1959)



Pañuelos de la cueca (s/f)



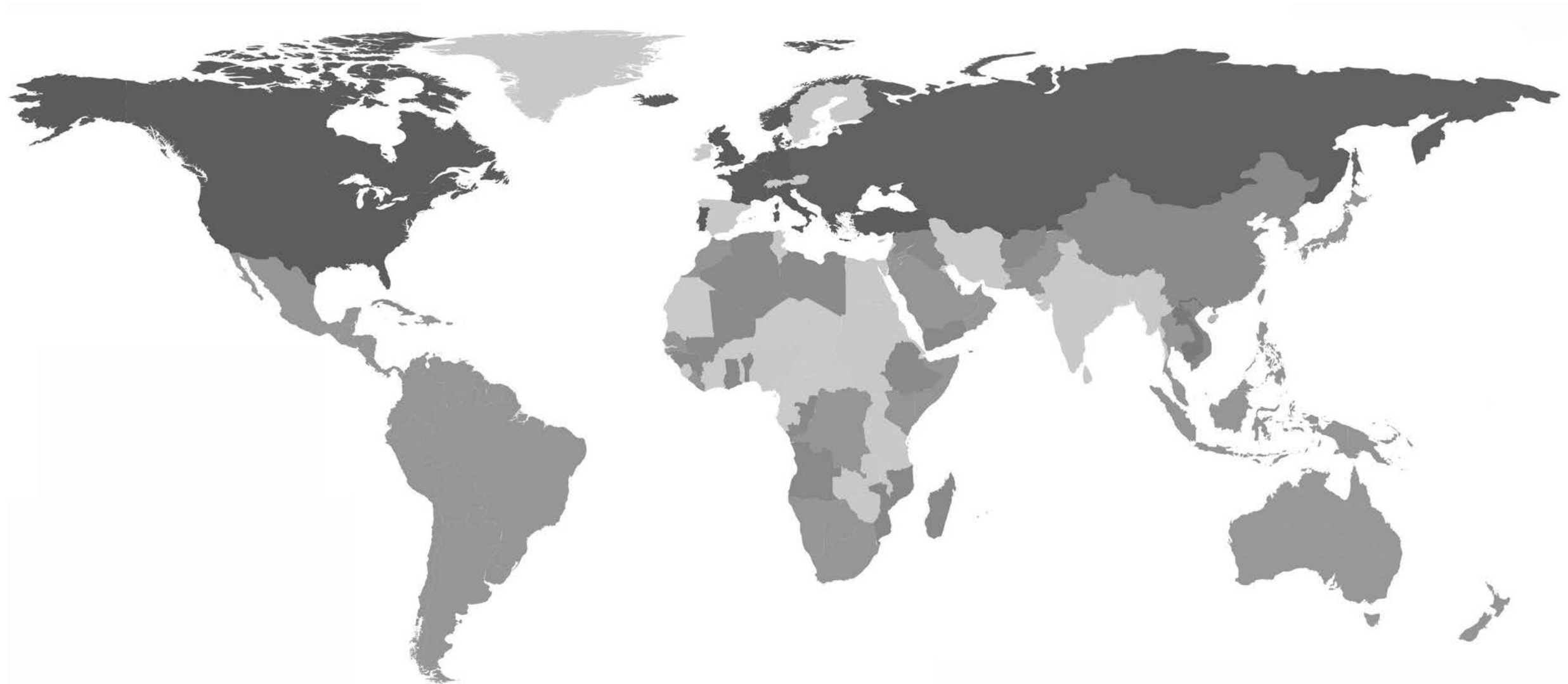
Por elecciones libres y limpias (1987-1988)



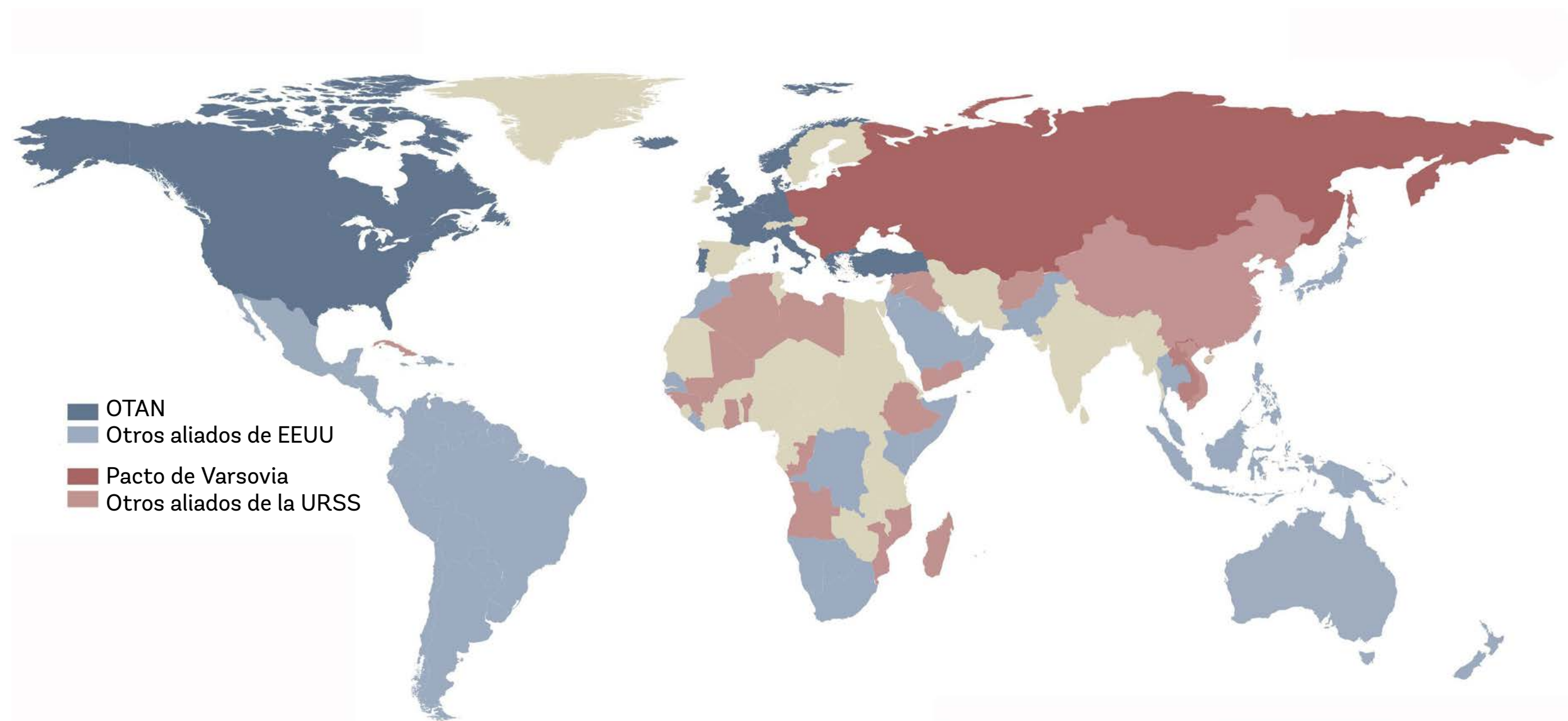
Terremoto rojo (1960)

GUERRA FRÍA: GOLPES MILITARES Y DICTADURAS EN LATINOAMÉRICA

Golpes militares	Dictaduras
<ul style="list-style-type: none"> · Paraguay (1954) · Guatemala (1954) · Haití (1957) · Ecuador (1963) · Honduras (1963) · República Dominicana (1963) · Brasil (1964) · Bolivia (1964) · Panamá (1968) · Perú (1968) · Bolivia (1971) · Chile (1973) · Uruguay (1973) · Argentina (1976) 	<ul style="list-style-type: none"> · Paraguay (1954-1989) · Guatemala (1954-1976) · Haití (1957-1986) · Ecuador (1962-1978) · Honduras (1963-1982) · República Dominicana (1963-1982) · Brasil (1964-1985) · Bolivia (1964-1982) · Panamá (1968-1989) · Perú (1968-1975) · Bolivia (1971-1978) · Chile (1973-1990) · Uruguay (1973-1985) · Argentina (1976-1983)



Mapa político división de territorios 1975



Mapa político OTAN v/s Pacto de Varsovia